







État des données Risques Naturels

- LEGENDE:**
- CAVITES SOUTERRAINES**
-  Zones (exposés) au risque d'effondrement de cavités
 -  Localisation de point singulier (Bois, Puits, affaissement, etc...)
- INONDATION**
-  Zone potentiellement Inondable
 -  Talweg
 -  Sens de ruissellements
- Plan d'eau**
-  Réseau hydrographique (Plans d'eau, cours d'eau, ...)

Source: DDTM, BREPAN, SDES, SDES
Auteur: v.b. Date: 28/05/2013
Echelle: 1/5 000

